



# MIEJSCOWY PLAN ZAGOSPODAROWANIA PRZESTRZENNEGO CZĘŚCI GMINY GRÓDEK (OBRĘB ZAŁUKI)

Posiadać się zgodzić, nie posiadać kopii z treści materiału państwowego zakupu, nie posiadać kopii z treści materiału państwowego zakupu.

Organ prowadzący powiatowy urząd gminy: STAROSTA POWIATU BIAŁOSTOKIEGO

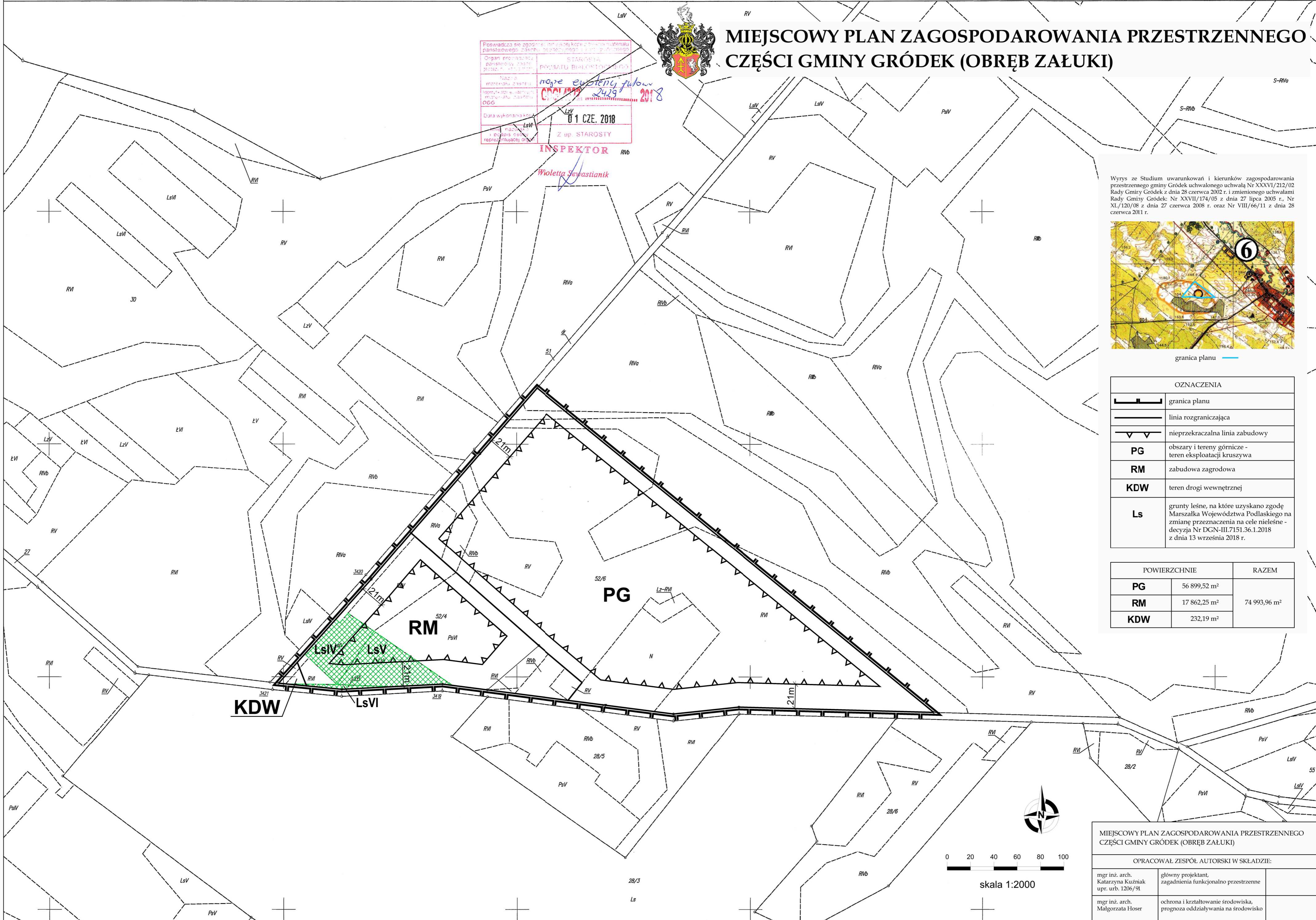
Nazwa materiału planu: *mapa ewidencyjowa*

Identyfikacja materiału planu: *CPA/101/2429*

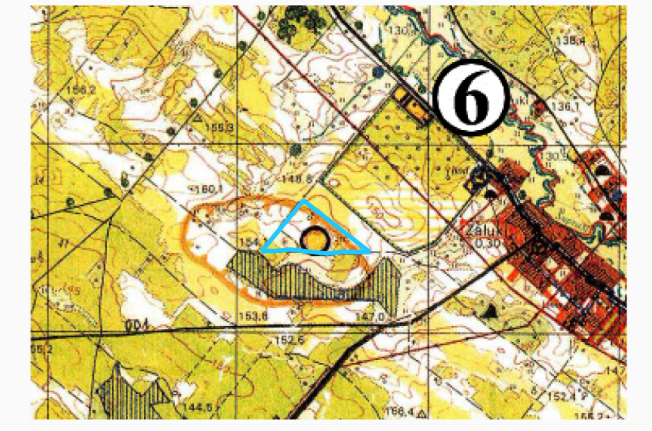
Data wykonania kopii: *01 CZE. 2018*

Podpis i pieczęć: *Wioletta Sevastianik*

INSPEKTOR



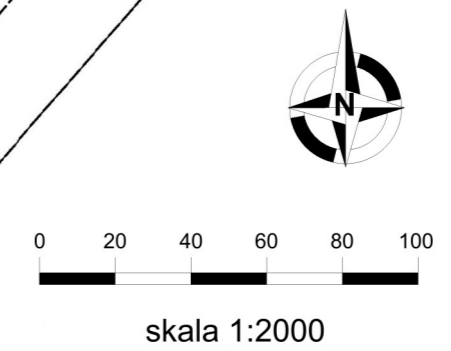
Wyrys ze Studium uwarunkowań i kierunków zagospodarowania przestrzennego gminy Gródek uchwalonego uchwałą Nr XXXVI/212/02 Rady Gminy Gródek z dnia 28 czerwca 2002 r. i zmienionego uchwałami Rady Gminy Gródek: Nr XXVII/174/05 z dnia 27 lipca 2005 r., Nr XI/120/08 z dnia 27 czerwca 2008 r. oraz Nr VIII/66/11 z dnia 28 czerwca 2011 r.



granica planu

OZNACZENIA	
	granica planu
	linia rozgraniczająca
	nieprzekraczalna linia zabudowy
<b>PG</b>	obszary i tereny górnicze - teren eksploatacji kruszywa
<b>RM</b>	zabudowa zagrodowa
<b>KDW</b>	teren drogi wewnętrznej
<b>Ls</b>	grunty leśne, na które uzyskano zgodę Marszałka Województwa Podlaskiego na zmianę przeznaczenia na cele nieleśne - decyzja Nr DGN-III.7151.36.1.2018 z dnia 13 września 2018 r.

POWIERZCHNIE		RAZEM
<b>PG</b>	56 899,52 m <sup>2</sup>	74 993,96 m <sup>2</sup>
<b>RM</b>	17 862,25 m <sup>2</sup>	
<b>KDW</b>	232,19 m <sup>2</sup>	



MIEJSCOWY PLAN ZAGOSPODAROWANIA PRZESTRZENNEGO CZĘŚCI GMINY GRÓDEK (OBRĘB ZAŁUKI)

OPRACOWAŁ ZESPÓŁ AUTORSKI W SKŁADZIE:

mgr inż. arch. Katarzyna Kuźniak upr. urb. 1206/91	główny projektant, zagadnienia funkcjonalno-przestrzenne
mgr inż. arch. Małgorzata Hoser	ochrona i kształtowanie środowiska, prognoza oddziaływania na środowisko